



FOGA Aps
FISKERNES
ORIENTERING
OM OLIE - OG
GASAKTIVITETER

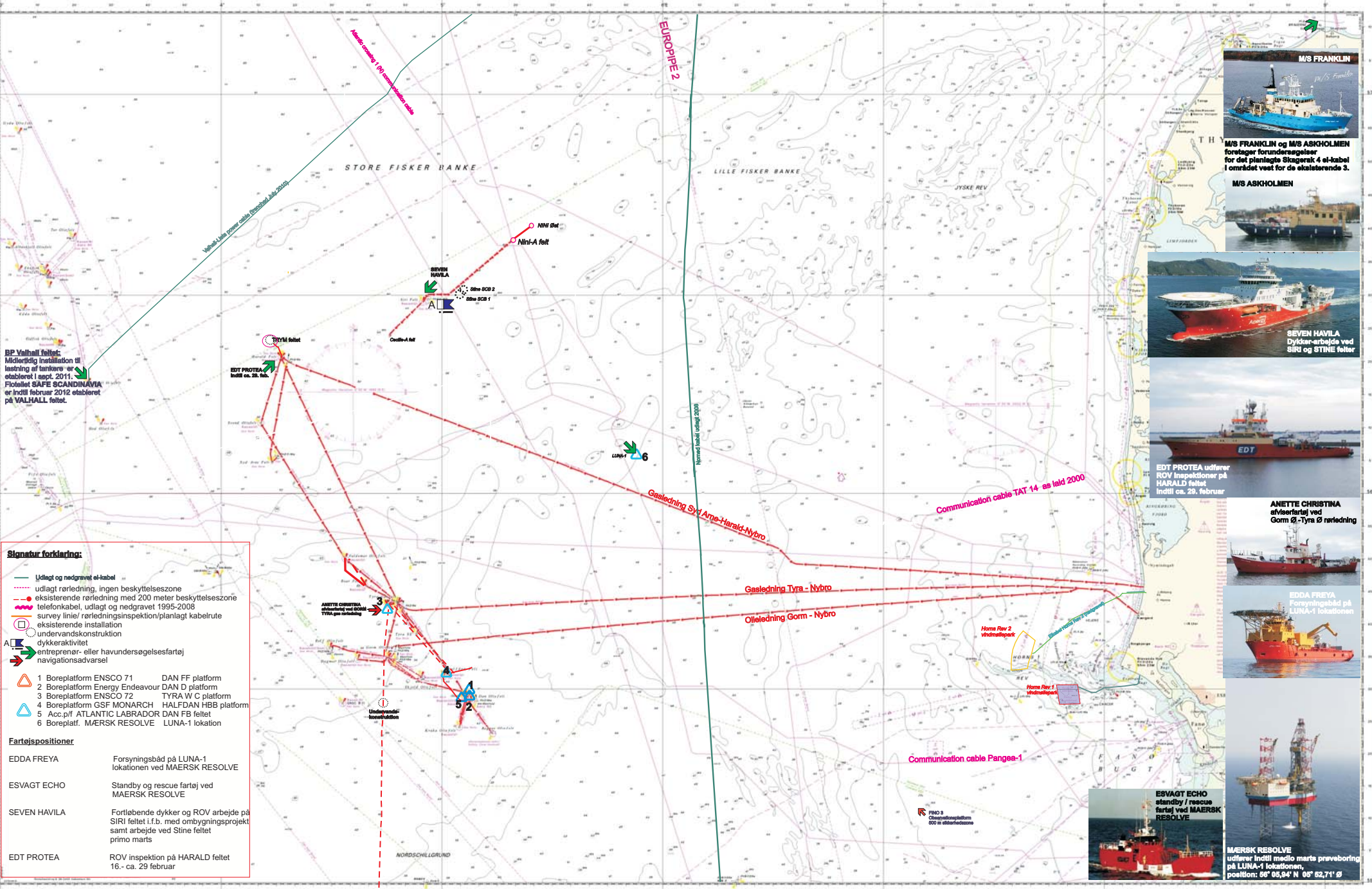
TRAFIKHAVNSKAJ 19
DK-6700 ESBJERG
TEL.: +45 7545 1144
FAX.: +45 7545 1176
E-MAIL: FISH.INFO@FOGA.DK
WEB: WWW.FOGA.DK

Aktiviteter i Nordsøen

Øversigtskort baseret på offshore- operatørernes oplysninger om igangværende og planlagte aktiviteter. Se beskrivelser på bagsiden med opdatering for denne uge.

Uge 8

21. februar 2012



BP Valhall feltet:
Midlertidig installation til løsning af fiskerskibe er etableret i sept. 2011. Fioletet SAFE SCANDINAVIA er indtil februar 2012 etableret på VALHALL feltet.

Stignatur forklaring:

- Udlagt og nedgraved el-kabel
 - udlagt rørledning, ingen beskyttelseszone
 - eksisterende rørledning med 200 meter beskyttelseszone
 - telefonkabel, udlagt og nedgraved 1995-2008
 - survey linie/ rørledningsinspektion/planlagt kabelrute
 - eksisterende installation
 - undervandskonstruktion
 - dykkeraktivitet
 - entreprenør- eller havundersøgelsesfartøj
 - navigationsadvarsel
- 1 Boreplatform ENSCO 71 DAN FF platform
 - 2 Boreplatform Energy Endeavour DAN D platform
 - 3 Boreplatform ENSCO 72 TYRA W C platform
 - 4 Boreplatform GSP MONARCH HALFDAN HB3 platform
 - 5 Acc.p/f ATLANTIC LABRADOR DAN FB feltet
 - 6 Boreplatt. MÆRSK RESOLVE LUNA-1 lokation

Fartøjspositioner

EDDA FREYA	Forsyningsbåd på LUNA-1 lokationen ved MAERSK RESOLVE
ESVAGT ECHO	Standby og rescue fartøj ved MAERSK RESOLVE
SEVEN HAVILA	Fortløbende dykker og ROV arbejde på SIRI feltet i.f.b. med ombygningprojekt samt arbejde ved Stine feltet primo marts
EDT PROTEA	ROV inspektion på HARALD feltet 16.- ca. 29 februar



M/S FRANKLIN
M/S FRANKLIN og M/S ASKHOLMEN foretager forundersøgelser for det planlagte Skagerak 4 el-kabel i området vest for de etablerede 3.



M/S ASKHOLMEN



SEVEN HAVILA
Dykkerarbejde ved SIRI og STINE feltet



EDT PROTEA udfører ROV inspektioner på HARALD feltet indtil ca. 29. februar



ANETTE CHRISTINA afværterfartøj ved Gorm 2-Tyra Ø rørledning



EDDA FREYA Forsyningsbåd på LUNA-1 lokationen



MÆRSK RESOLVE udfører indtil medio marts prøveboring på LUNA-1 lokationen, position: 58° 05,94' N 08° 52,71' Ø

Kortet må ikke anvendes til navigation



FOGA Aps
FISKERNES
ORIENTERING
OM OLIE- OG
GASAKTIVITETER

Trafikhavnsvej 19
6700 Esbjerg -DK
Tlf.: +45 75 45 11 44
Fax.: +45 75 45 11 76
e-mail: fish.info@foga.dk
Hjemmeside: www.foga.dk

Aktiviteter i Nordsøen

Opdatering af INFO

UGE 8

21. februar - 27. februar 2012

Næste FOGA-info udsendes 28. februar 2012

FOGA ApS har på basis af oplysninger fra offshore-operatører i den danske del af Nordsøen udarbejdet følgende informationer om diverse aktiviteter:

MAERSK OIL

Navigations Advarsel

Der er en forlagt rørledning på TYRA - feltet på positionen 55° 42,6' N, 004° 47,8' Ø.

Gasledningens 200 m beskyttelseszone er midlertidig udvidet til 500 m på ovennævnte position på grund af skade på ledningen. Rørledningen lækker ikke.

I denne beskyttelseszone er der forbud mod ankring, sandsugning, stenfiskeri og brug af bundslæbende redskaber.

Al uvedkommende trafik på positionen vil blive afvist.

Afviserfartøjet ANETTE CHRISTINA kaldesignal HO-5253, er på positionen og kan kontaktes på VHF kanal 16.

ROV inspektion på HARALD feltet:

Fartøjet EDT PROTEA udfører indtil ca. 29. februar dykkerarbejde samt ROV inspektioner på HARALD feltet.

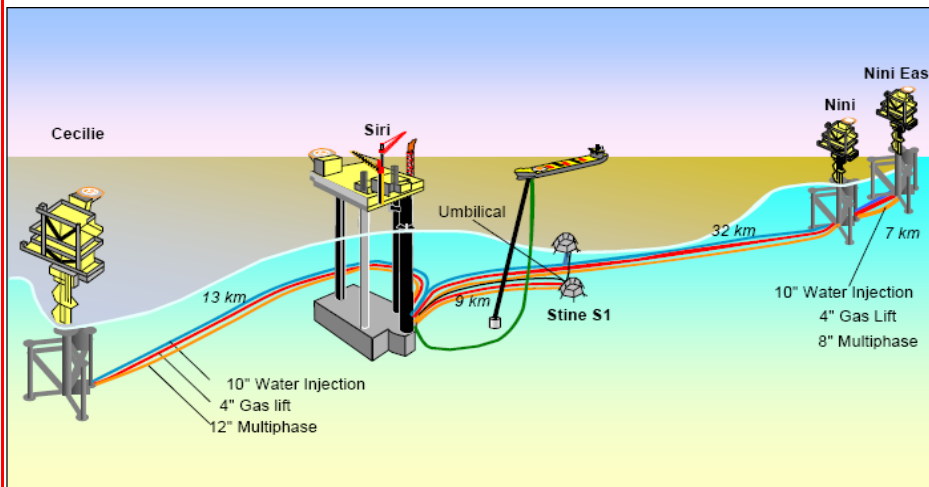
Arbejdet er vejrafhængigt og kan derfor blive forsinket i både start og afslutning.

EDT PROTEA



DONG Energy

DONG Energy installationer



SIRI-feltet: 56° 28.96' N 04° 54.67' Ø

CECILIE-A feltet: 56° 24.13' N 04° 45.58' Ø

NINI A-feltet: 56° 38.45' N 05° 19.27' Ø

NINI B-feltet: 56° 40.49' N 05° 24.74' Ø

STINE felter - Undervandsinstallationer:

STINE SCB-1: 56° 30.96' N 05° 02.46' Ø

STINE SCB-2: 56° 30.95' N 05° 03.56' Ø

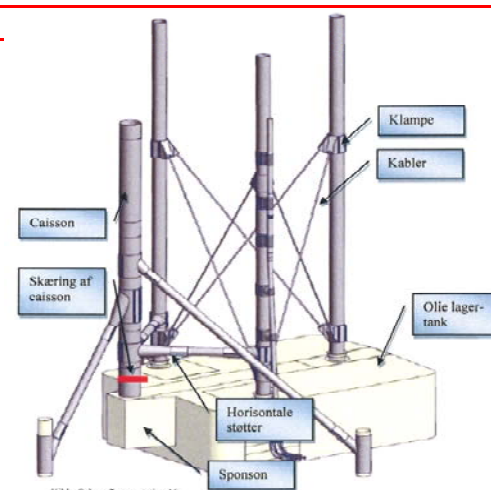
Positionerne er afmærket med bøjer.

Sikkerhedzonerne er 500 meter omkring positionerne

SIRI Caisson Permanent Support

Projektet med at understøtte og forstærke SIRI platformens bærende konstruktionsdele til forbedring og vægtaflastning fra caissonen vil foregå i følgende 4 tempi:

- 1: Støtte af caissonen i to niveauer
- 2: Støttestruktur mellem caisson og SIRIs nord og syd ben
- 3: Kabler mellem SIRI platformens ben
- 4: Skæring af caissonen



Tidsplan

Projektet bliver gennemført i tidsrummet mellem marts 2011 og december 2012. Da udførelsen af projektet er meget vejrafhængig vil der løbende blive informeret om fartøjer i området.

Alt arbejde vil foregå indenfor sikkerhedszonen omkring SIRI platformen


Fartøjer ved SIRI platformen og på SIRI feltet

ESVAGT DELTA er placeret på SIRI feltet som Standby & Rescue fartøj.

Dykkerfartøjet SEVEN HAVILA er beskæftiget med forskelligt ROV og dykkerarbejde i området ved SIRI platformen og fra primo marts på Stine SCB 1 feltet.

AHTS ESVAGT GAMMA er forsyningsfartøj til SIRI feltet

SIRI tanker lastearrangement



Slangeplacering, når der ikke er en tanker på SIRI's lastesystem.

Et SAL lastesystem, installeret på position 56° 29.46' N 4° 56.35' E er omgivet af en sikkerhedszone på 730 meter, hvor tankere lastes med ca. 10 dages mellemrum.

NORECO

Boreoperation på LUNA-1 lokationen

NORECO udfører iøjeblikket en boreoperation på positionen 56° 05,94' N 005° 52,71' Ø med boreplatformen MAERSK RESOLVE, på LUNA-1 lokationen.

Hele operationen forventes at få varighed til medio marts.

Omkring positionen er der etableret en 500 m sikkerhedszone i.h.t. Energistyrelsens bekendtgørelse nr. 657 af 30/12 1985.

ESVAGT ECHO er placeret ved positionen i funktion som standby / rescue fartøj.

EDDA FREYA er forsyningsbåd ved denne boreoperation.



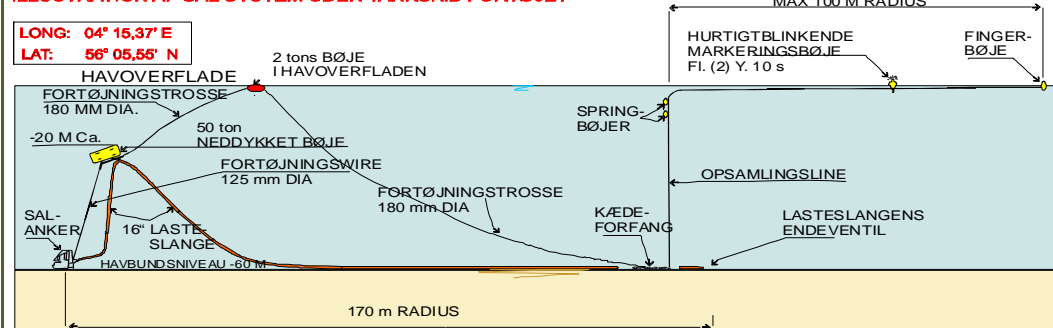
MAERSK RESOLVE



HESS Danmark

Ved lastefacilitet for enden af rørledning fra SYD ARNE på WGS-84 positionen 56° 05,55' N 04° 15,37' Ø lastes tankere med 8 - 10 dages interval.

SYD ARNE OFFSHORE LASTEFACILITET ILLUSTRATION AF SAL SYSTEM UDEN TANKSKIB FORTØJET



BEMÆRK: SIKKERHEDSZONE 700 m I RADIUS FRA SAL-ANKER POSITIONEN

Slæb og installation af rørledningsbundt

I tidsrummet fra ca. den 5. marts 2012 og ca. 7 dage frem vil Subsea 7 foretage et CDTM (Controlled Depth Tow Method) slæb og installation af et 2 km rørbundt fra Sinclair's Bay på nordøst kysten af Scotland og til Syd Arne feltet. Længde af slæbet inkl. de medfølgende skibe vil være ca. 3,2 km. Vi vil opdatere mere uddybende tættre på start dato.

SYD ARNE feltet

SYD ARNE feltets overbygning og lagertanke er installeret på position 56° 04,72' N 004° 13,82' Ø.



Dette nyhedsbrev og oversigt kort er udarbejdet på foranledning af sammenslutningen Danish Operators og distribueres til alle fiskerfartøjer og andre interesserede omkring Nordsøen. Se også FOGA's hjemmeside www.foga.dk. Bestillinger og afbestillinger samt hvis nyhedsbrevet istedet for på papirform ønskes via e-mail modtages gerne på fish.info@foga.dk. Venligst bemærk at nyhedsbrevet fylder ca. 1 mb når det sendes ud på en pdf fil.

MAERSK OIL



DONG energy

NORECO

